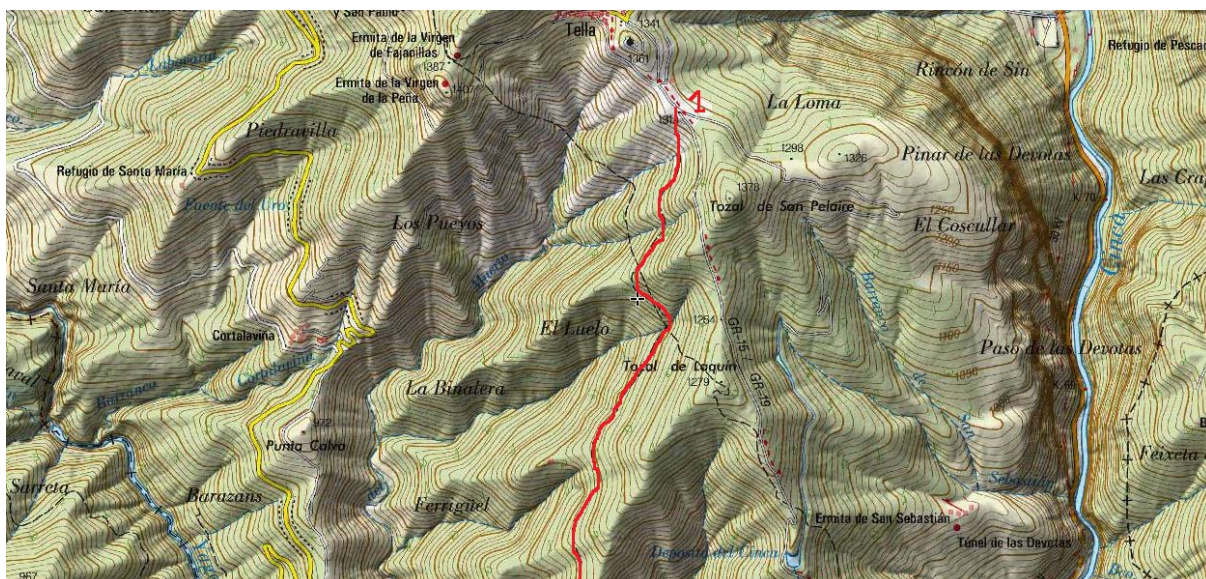


## MEMORIA PARA LA LIMPIEZA DE LOS CAMINOS DE RAO Y CORTALAVIÑA-CANAL DEL CINCA

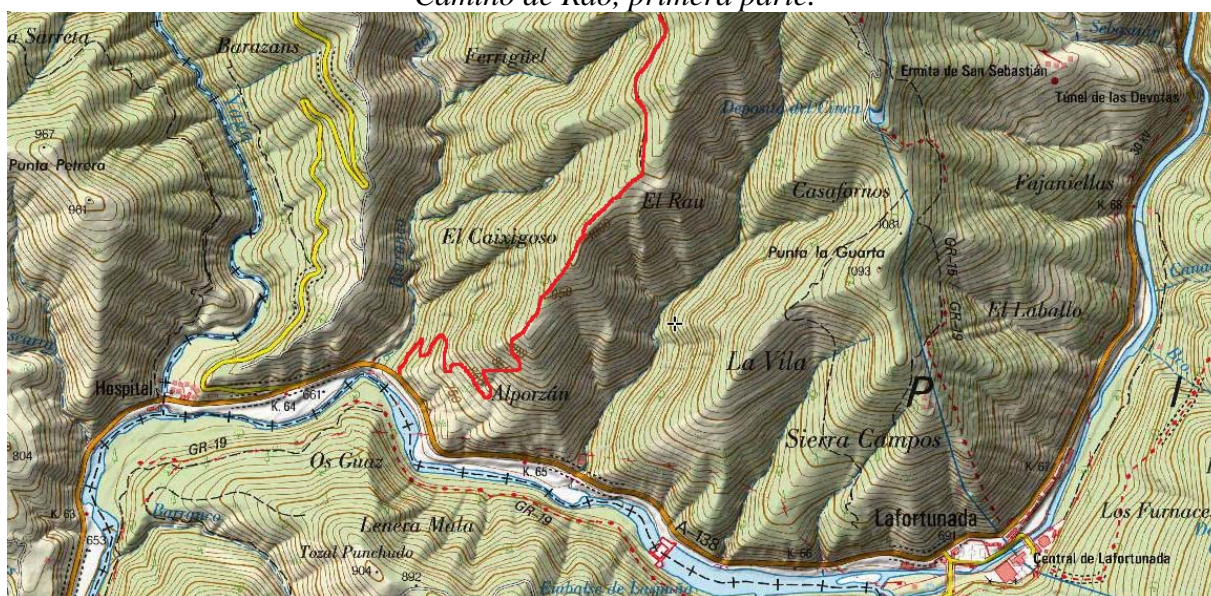
Se trata de dos caminos antiguos, usados por los vecinos de Tella y otros núcleos de los alrededores que se fueron perdiendo con el abandono de las tierras de cultivo en fajas cercanas. En tiempos más recientes fueron limpiados por cazadores, pero en la actualidad apenas los pueden seguir los que conocen su recorrido entero, ya que están invadidos por matorral (boj, abrizón, carrasquicos, aliagas, barzas, etc), son interrumpidos por árboles caídos (pinos y caixigos) y ha perdido consistencia en puntos donde se cruzan con barrancos y terraplenes.

### CAMINO DEL CERRO DE RAO

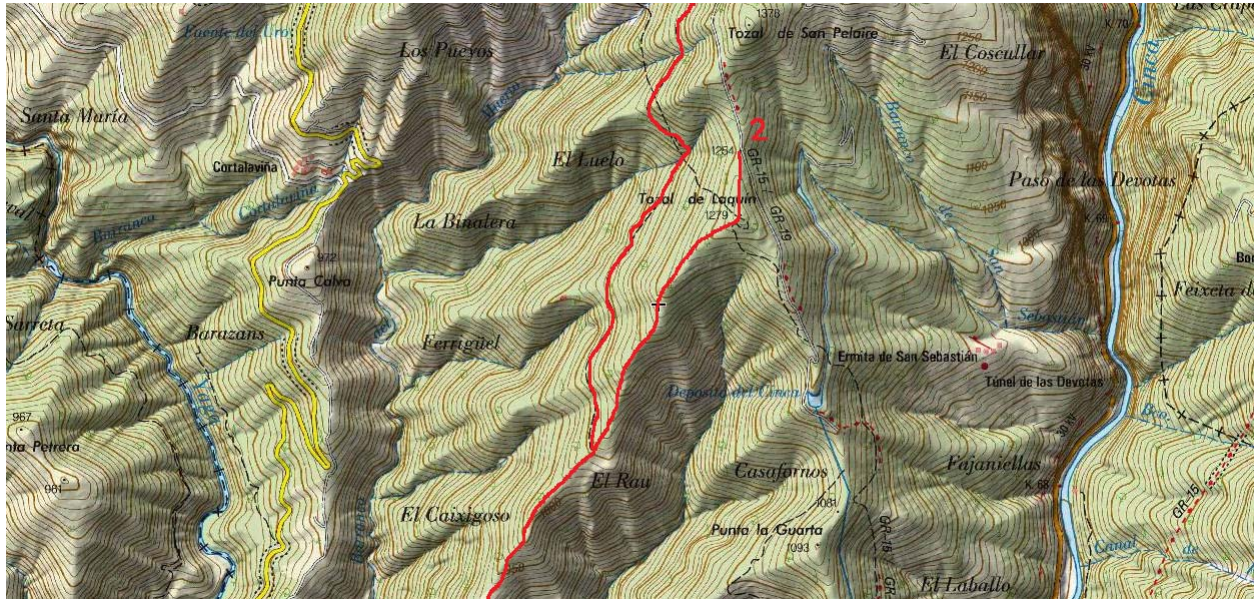
El camino parte del Yermo Calveta, paraje situado muy cerca de Tella, a unos 1315 msm. Parte con pendiente descendente por la ladera oeste del cerro y pasa por los parajes de La Capaneta, Luelo, Rao y Alporzán, encontrándose con la carretera que sube de Aínsa a Francia a la altura de Río Muerto (4 km). También se puede limpiar una variante del mismo, que sale del Tozal de Laquín y va por el cerro hasta empalmar con el anterior sendero a la altura de Rao ( 2 km) .



*Camino de Rao, primera parte.*



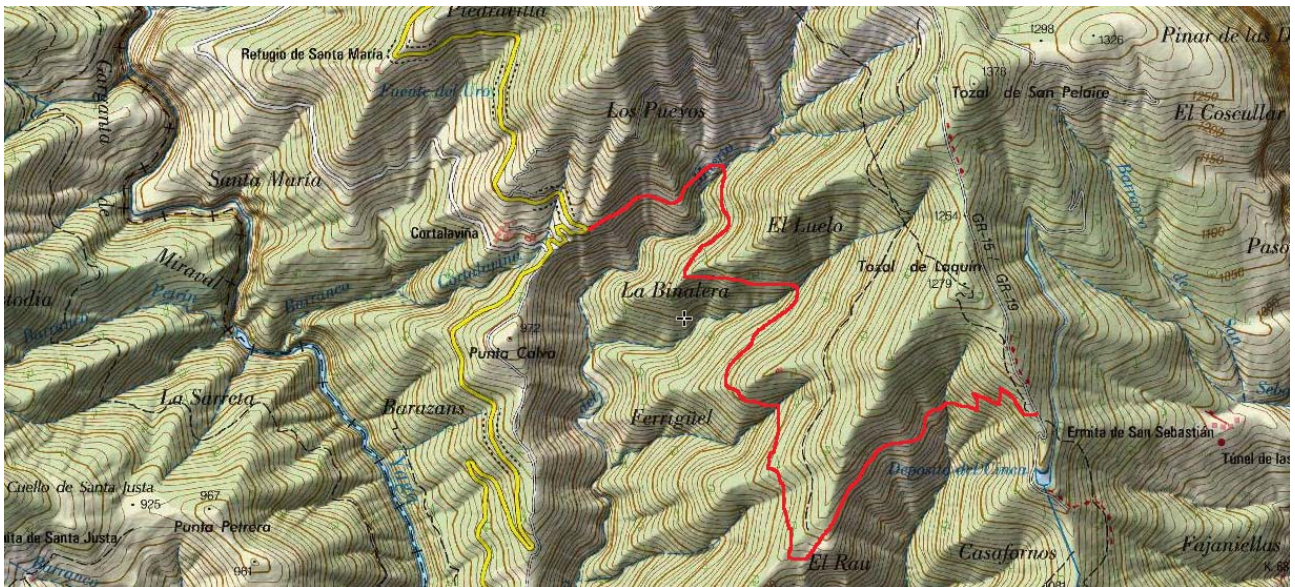
**Camino de Rao, segunda parte**



*Camino Rao, variante desde el Tozal de Laquín.*

## CAMINO DE CORTALAVIÑA AL CANAL DEL CINCA

El camino se inicia en la curva más alta de las de la carretera a Tella, a unos 97 msm. Atraviesa el Río Muerto, y los parajes de Salvias, La Renefrú y Rao, para acabar en el Canal del Cinca, que abastece la Central de Lafortunada ( 5 km ). La cota oscila siempre entre los 900 msm y 1200 msm, acabando a unos 1170 msm.



Camino de Cortalaviña al Canal.

**SOLICITANTE:** Ayuntamiento y vecinos de Tella-Sin.